




OZNACZENIA

-  GRANICE GMINY
-  GRANICE WSI
-  GRANICE OBSZARU OBJĘTEGO
PROJEKTEM OPRACOWANIA PLANU

ZAŁĄCZNIK NR 19

DO UCHWAŁY NR

RADY GMINY KORYTNICA

Z DNIA

SKALA 1 : 10 000

100 0 100 200 m

