

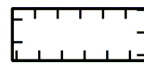


**OZNACZENIA**

-  GRANICE GMINY
-  GRANICE WSI
-  GRANICE OBSZARU OBJĘTEGO  
PROJEKTEM OPRACOWANIA PLANU

**ZAŁĄCZNIK NR 25**

**DO UCHWAŁY NR .....**

**RADY GMINY KORYTNICA**

**Z DNIA .....**

**SKALA 1 : 10 000**

100 0 100 200 m

