




**OZNACZENIA**

-  GRANICE GMINY
-  GRANICE WSI
-  GRANICE OBSZARU OBJĘTEGO PROJEKTEM OPRACOWANIA PLANU

**ZAŁĄCZNIK NR 2**

DO UCHWAŁY NR .....

RADY GMINY KORYTNICA

Z DNIA .....

SKALA 1 : 10 000

100 0 100 200 m

