



0+000 początek pracow.

075 150 075

mjl

N

89/

90

Rv

91

92

PsV

BsvI

100/2

Bsv

d.l.

PsV

99

PsV

93

juh.

94

12

Lsv

11

0890-2081

178.06

178.14

juh.

94

Lsv

075 150 075

1

0890-2081

178.06

178.14

juh.

94

12

Lsv

11

0+000 początek pracow.

075 150 075

mjl

N

89/

90

Rv

91

92

PsV

BsvI

100/2

Bsv

d.l.

PsV

99

PsV

93

juh.

94

12

Lsv

11

0890-2081

178.06

178.14

juh.

94

Lsv

075 150 075

1

0890-2081

178.06

178.14

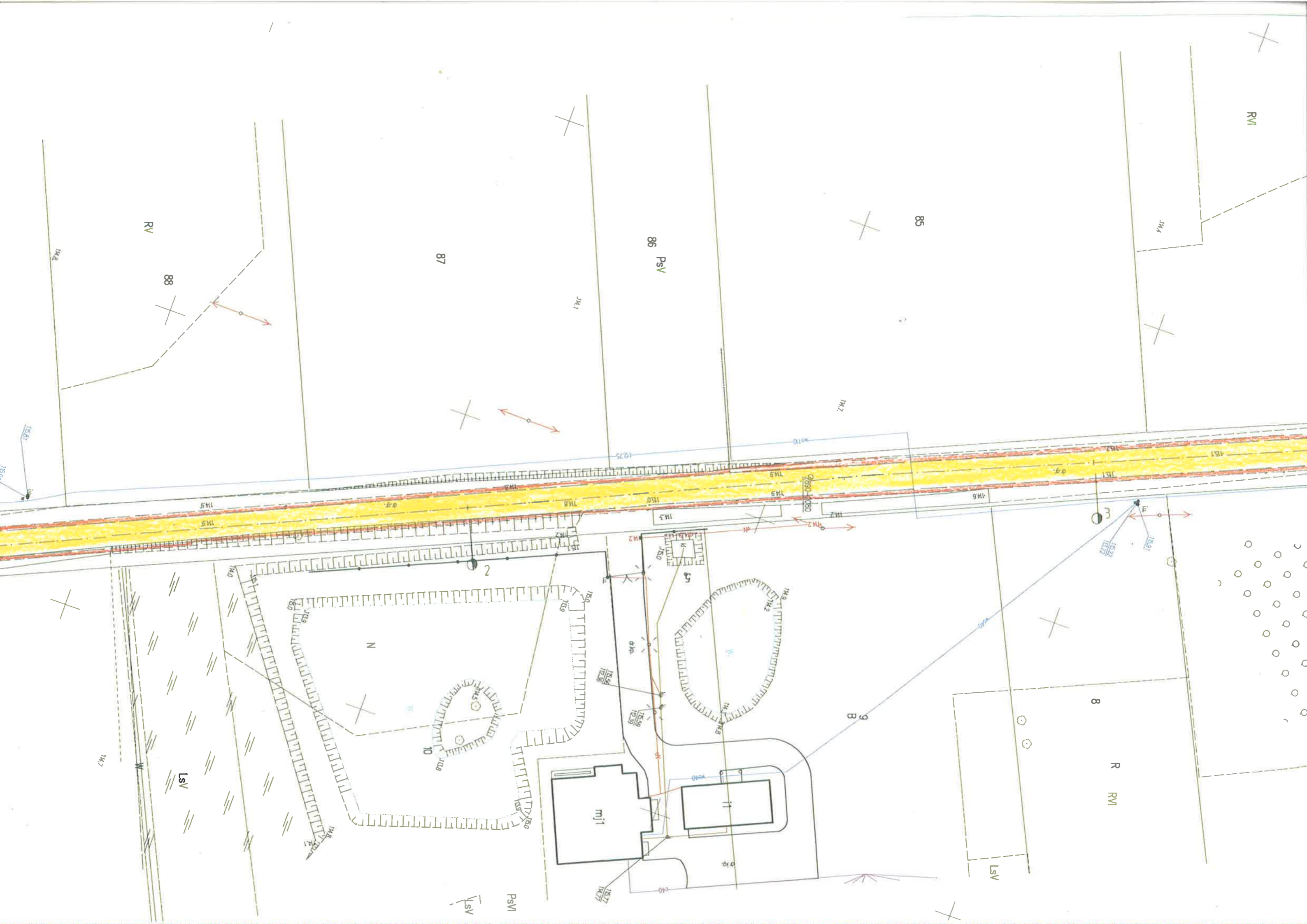
juh.

94

12

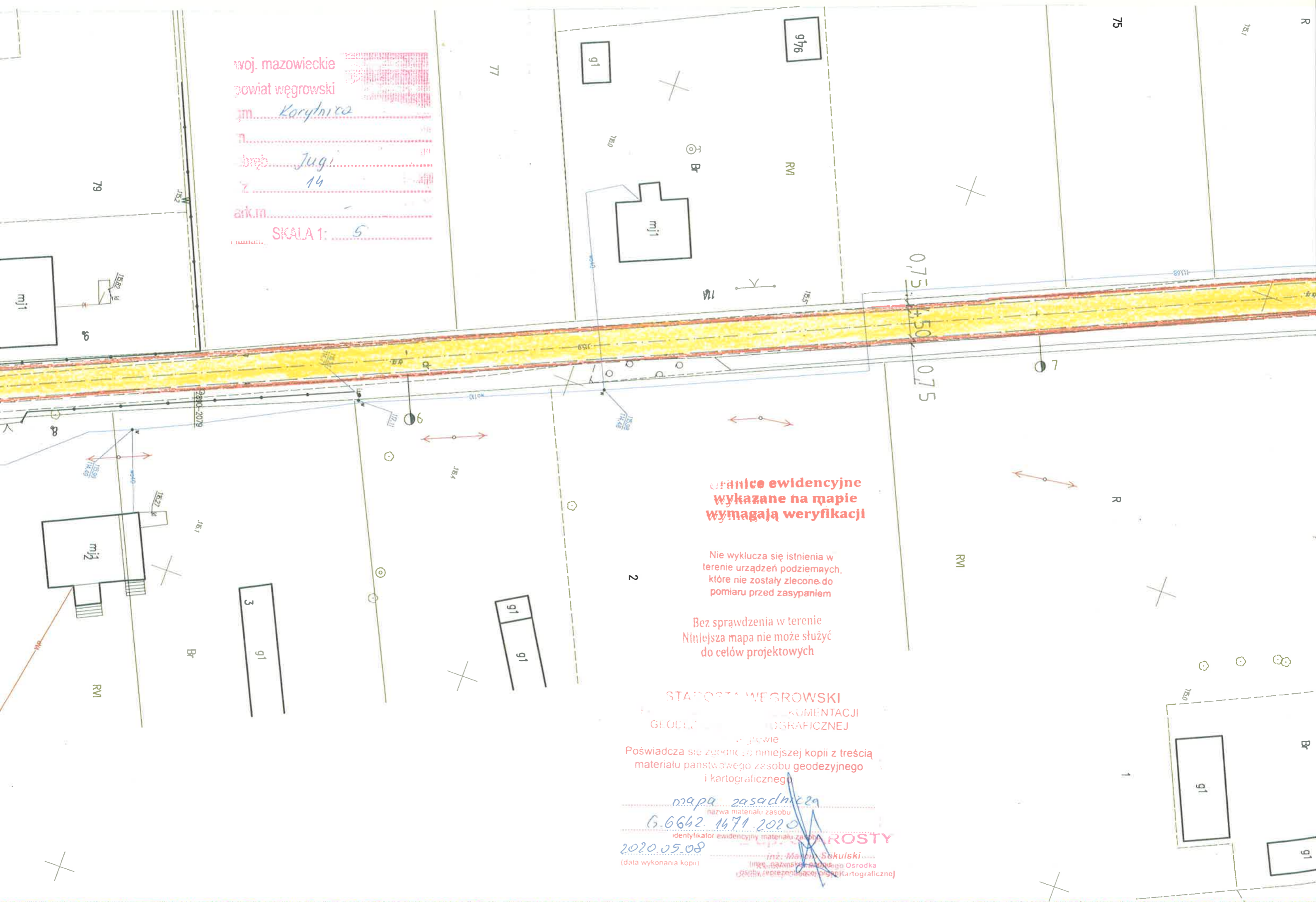
Lsv

11





woj. mazowieckie  
powiat węgrowski  
gm. Korytnica  
długość Jug  
nr 14  
ark.m. -  
SKALA 1: 5



**granice ewidencyjne  
wykazane na mapie  
wymagają weryfikacji**

nie wyklucza się istnienia w  
terenie urządzeń podziemnych,  
które nie zostały zlecone do  
pomiaru przed zasypaniem


Bez sprawdzenia w terenie  
Niniejsza mapa nie może służyć  
do celów projektowych

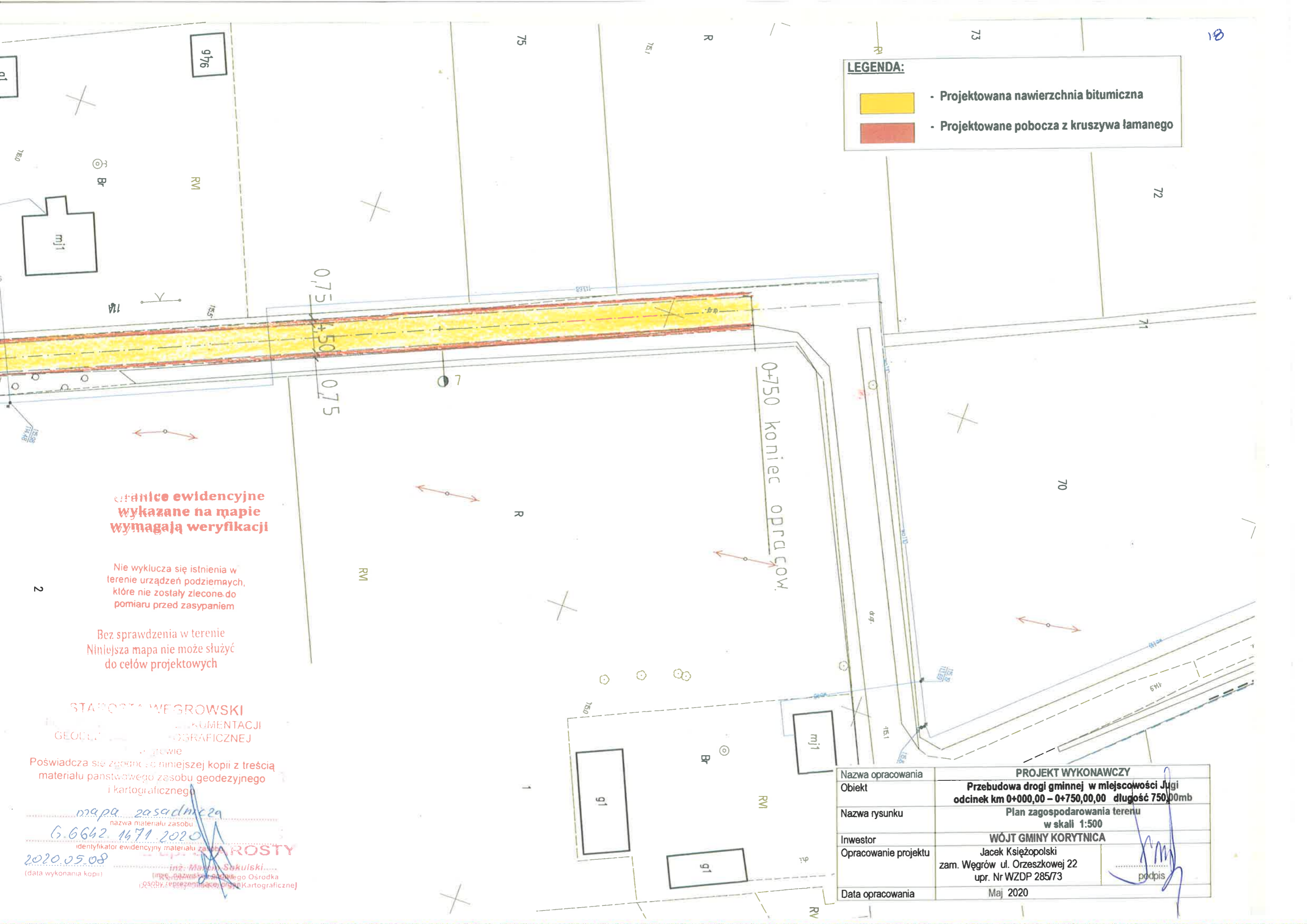
STAROSTA WĘGROWSKI  
DOKUMENTACJI  
GEODEZYJNO-KARTOGRAFICZNEJ

Poświadcza się zgodność niniejszej kopii z treścią  
materiału państwowego zasobu geodezyjnego  
i kartograficznego

mapa zasadnicza  
nazwa materiału zasobu  
G.6642.1471.2020  
identyfikator ewidencyjny materiału zasobu  
2020.05.08  
inż. Małgorzata Sokulski  
linka państwowa 2025-go Ośrodka  
Geodezji i Kartografii

**LEGENDA:**

-  - Projektowana nawierzchnia bitumiczna
-  - Projektowane pobocza z kruszywa łamanego



**Granice ewidencyjne  
wykazane na mapie  
wymagają weryfikacji**

Nie wyklucza się istnienia w terenie urządzeń podziemnych, które nie zostały zlecone do pomiaru przed zasypaniem


Bez sprawdzenia w terenie  
Niniejsza mapa nie może służyć  
do celów projektowych

**STAROSTA WĘGROWSKI**  
KUMENTACJI  
GEODEZJI I KARTOGRAFICZNEJ

Poświadczam zgodność niniejszej kopii z treścią  
materiału państwowego zasobu geodezyjnego  
i kartograficznego

mapa zasadnicza  
nazwa materiału zasobu  
G.6642.1471.2020  
identyfikator ewidencyjny materiału zasobu  
2020.05.08  
inż. Marek Sokulski  
Kartograficznej

0+750 koniec opracow.

Nazwa opracowania	<b>PROJEKT WYKONAWCZY</b>	
Obiekt	Przebudowa drogi gminnej w miejscowości Jugi odcinek km 0+000,00 – 0+750,00,00 długość 750,00mb	
Nazwa rysunku	Plan zagospodarowania terenu w skali 1:500	
Inwestor	<b>WÓJT GMINY KORYTNICA</b>	
Opracowanie projektu	Jacek Książopolski zam. Węgrów ul. Orzeszkowej 22 upr. Nr WZDP 285/73	 podpis
Data opracowania	Maj 2020	