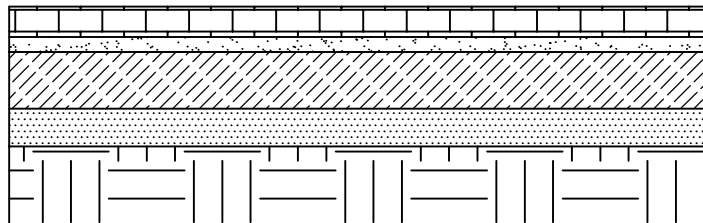


**DROGI**  
dla ruchu samochodów

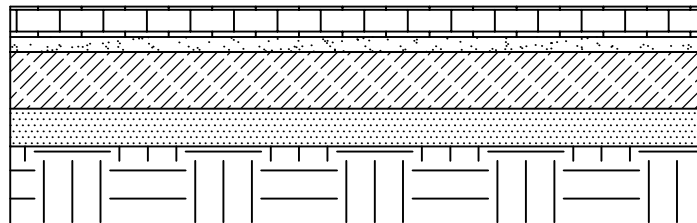


kostka betonowa - 8 cm

podsyпка piaskowa ~ 6 cm

plyty MON

**DROGI**  
miejsca postoju czasowego

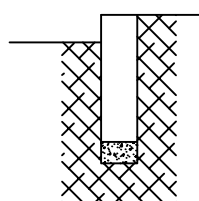


kostka betonowa - 8 cm

podsyпка cementowo-piaskowa - 6 cm (1:4)

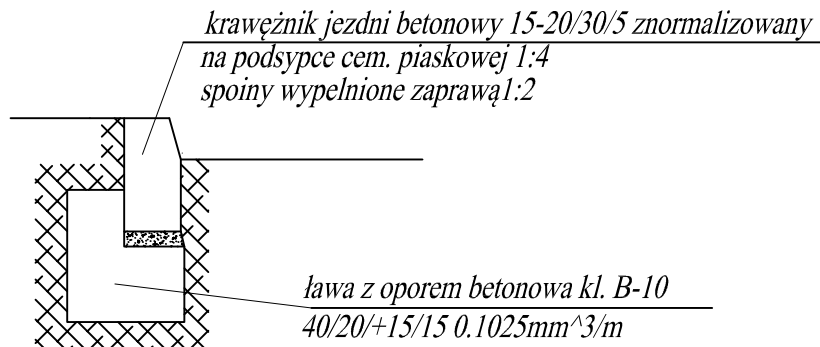
grunt rodzimy zagęszczony / tłuczeń / żwir

**OBRZEŻE - "O"**



obrzeże betonowe 8/30 znormalizowane  
na podsyпce piaskowej cem. piaskowej 1:4  
spoiny wypełnione zaprawą 1:2

**KRAWĘŻNIK - "K"**



**inwestor:** Gmina Korytnica  
ul. Małkowskiego  
07-120 Korytnica

**inwestycja:**  
utwardzenie terenu kostką betonową

**lokalizacja :** Korytnica  
ul. H.Sienkiewicza 14  
dz nr ew. 728

**tytuł rysunku:**  
PRZEKROJE PRZEZ WARSTWY

skala b/s

data opracowania : maj 2016

rys.7