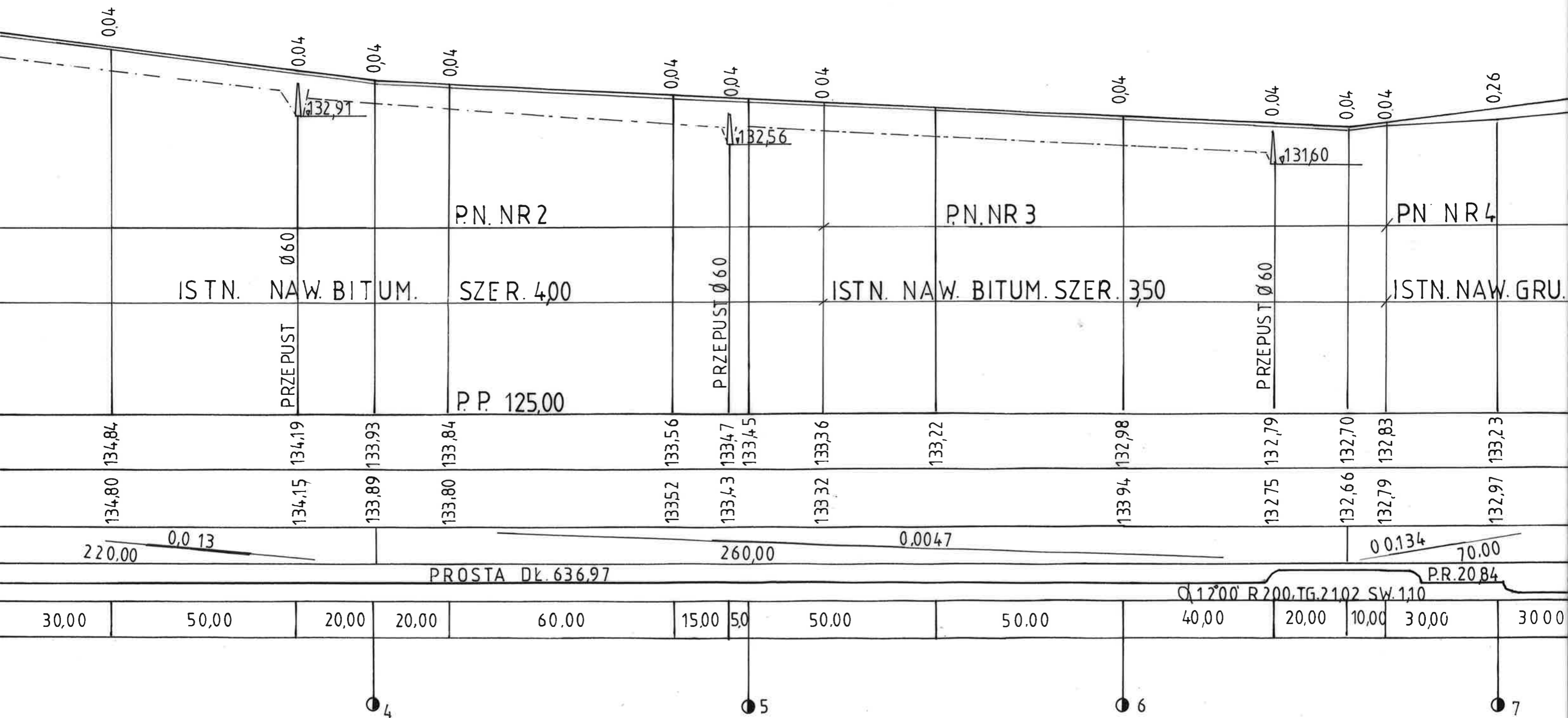
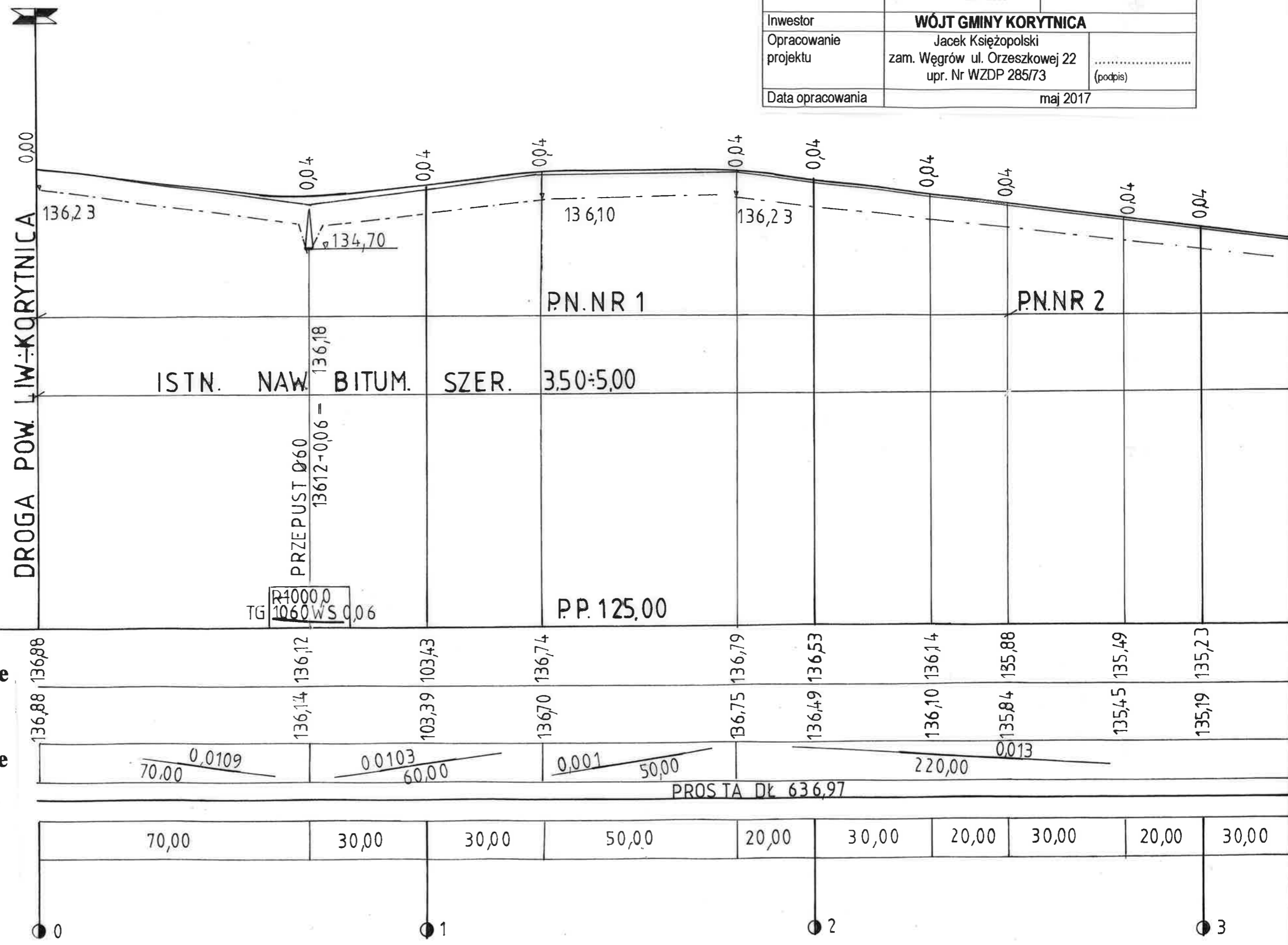


Nazwa opracowania	PROJEKT WYKONAWCZY	
Obiekt	Przebudowa drogi gminnej – ulicy Zastróżnej w Korytnicy km 0+000 – 0+830,00 długość odcinka 830,00mb	
Nazwa rysunku	Profil podłużny Skala 1:100/1000	Ark. Nr 2
Inwestor	WÓJT GMINY KORYTNICA	
Opracowanie projektu	Jacek Księżopolski zam. Węgrów ul. Orzeszkowej 22 upr. Nr WZDP 285/73 (podpis)
Data opracowania	maj 2017	



Nazwa opracowania	PROJEKT WYKONAWCZY	
Obiekt	Przebudowa drogi gminnej – ulicy Zastróżnej w Korytnicy km 0+000 – 0+830,00 długość odcinka 830,00mb	
Nazwa rysunku	Profil podłużny Skala 1:100/1000	Ark. Nr 1
Inwestor	WÓJT GMINY KORYTNICA	
Opracowanie projektu	Jacek Księżopolski zam. Węgrów ul. Orzeszkowej 22 upr. Nr WZDP 285/73	(podpis)
Data opracowania	maj 2017	



Rzędne projektowane

Rzędne istniejące

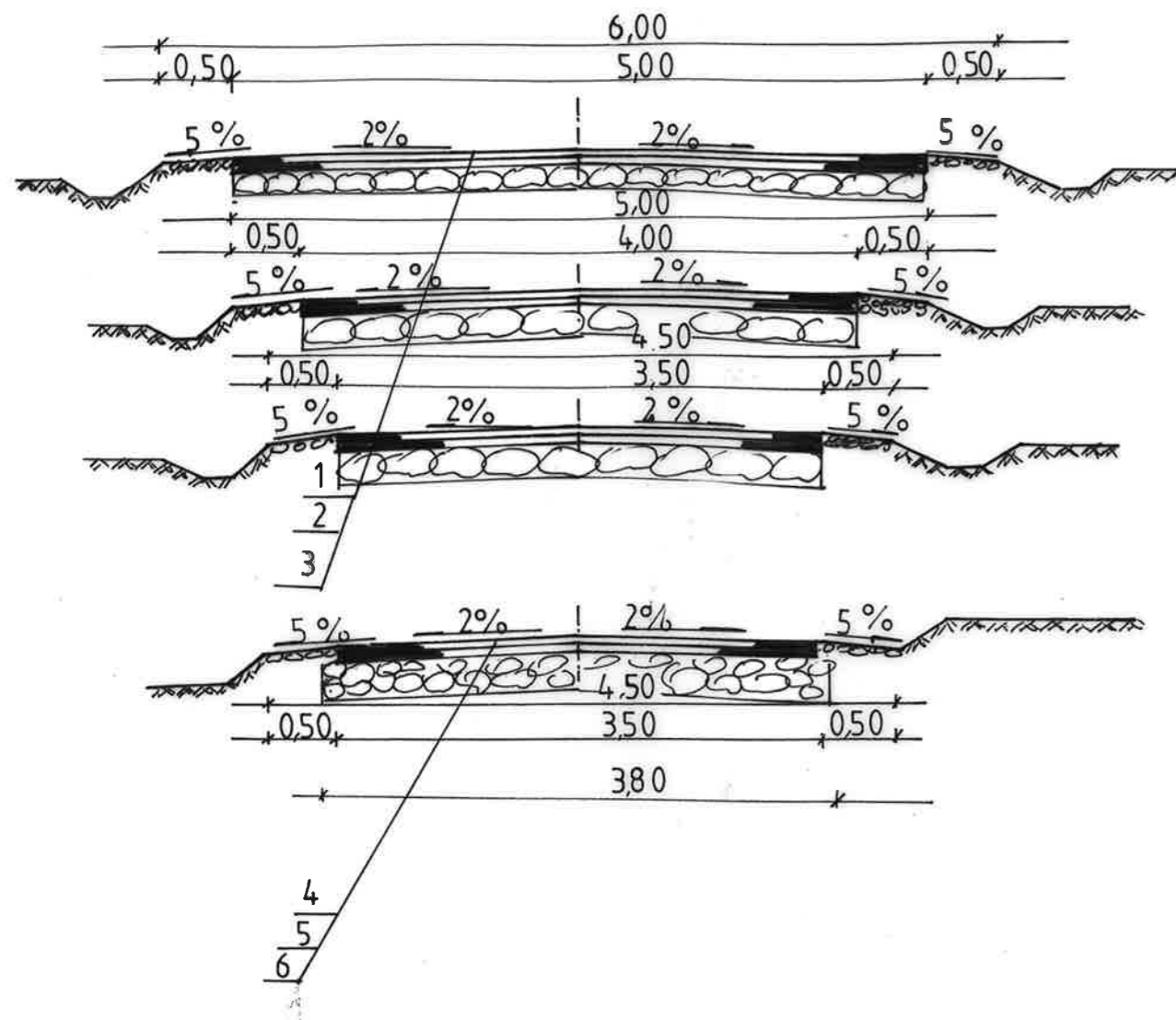
Spadki i łuki pionowe

Proste i łuki poziome

Odległości

Hektometry





P.N. NR 1
0+000 ÷ 0+250

P.N. NR 2
0+250 ÷ 0+520

P.N. NR 3
0+520 ÷ 0+670

P.N. NR 4
0+670 ÷ 0+830

LEGENDA:

1. PROJEKTOWANA NAWIERZCHNIA BITUMICZNA Z MASY MINERALNO - ASFALTOWEJ WARSTWA ŚCIERALNA GRUBOŚCI 4CM 0/16 - RUCH KR-1
2. ISTNIEJĄCA NAWIERZCHNIA BITUMICZNA Z MASY MINERALNO - ASFALTOWEJ WARSTWA
3. ISTNIEJĄCA PODBUDOWA ZASADNICZA BRUKOWA
4. PROJEKTOWANA NAWIERZCHNIA BITUMICZNA Z MASY MINERALNO - ASFALTOWEJ WARSTWA ŚCIERALNA GRUBOŚCI 3CM 0/8 - RUCH KR-1
5. PROJEKTOWANA NAWIERZCHNIA BITUMICZNA Z MASY MINERALNO - ASFALTOWEJ WARSTWA WIAŻĄCA GRUBOŚCI 3CM 0/8 - RUCH KR-1
6. PROJEKTOWANA PODBUDOWA Z KRUSZYWA ŁAMANEGO KAMIENNEGO 0 - 31,5 MM - WARSTWA GRUBOŚCI 20CM PO ZAGĘSZCZENIU

Nazwa opracowania	PROJEKT WYKONAWCZY	
Obiekt	Przebudowa ulicy Zastróżnej w Korytnicy km 0+000 - 0+830 długości 830mb	
Nazwa rysunku	Przekroje normalne w skali 1:50	
Inwestor	WÓJT GMINY KORYTNICA	
Opracowanie projektu	Jacek Książopolski zam. Węgrów ul. Orzeszkowej 22 upr. Nr WZDP 285/73 (podpis)
Data opracowania	maj 2017r	

Nazwa opracowania	PROJEKT WYKONAWCZY	
Obiekt	Przebudowa drogi gminnej – ulicy Zastróżnej w Korytnicy km 0+000 – 0+830,00 długość odcinka 830,00mb	
Nazwa rysunku	Profil podłużny Skala 1:100/1000	Ark. Nr 3
Inwestor	WÓJT GMINY KORYTNICA	
Opracowanie projektu	Jacek Księżopolski zam. Węgrów ul. Orzeszkowej 22 upr. Nr WZDP 285/73 (podpis)
Data opracowania	maj 2017	

